



Saint-Laurent-en-Gâtines dispose de magnifiques sites et monuments d'intérêts touristiques.

Vous pourrez les admirer en empruntant les circuits pédestres qui vous sont proposés. Trois circuits, de 7 km, 12,5 km (9,5 km par variante) et 15,5 km, qui peuvent satisfaire toute la famille.

### Infos pratiques

#### Commerces

- **Bar La Salanque** (tabac, PMU, presse, FDJ)  
6, avenue du 11 Novembre 1918, 02 47 86 27 89
- **Supérette Au Petit Marché de Gâtines**  
8, avenue du 11 Novembre 1918, 02 47 43 32 81

### Infos

#### Mairie de Saint-Laurent-en-Gâtines

2 Avenue du 11 Novembre - 37380 St Laurent en Gâtines  
Tél. : 02 47 29 68 12 - mairie.st.laurent.en.gatines@wanadoo.fr  
saintlaurentengatines.fr

#### Communauté de Communes du Castelrenaudais

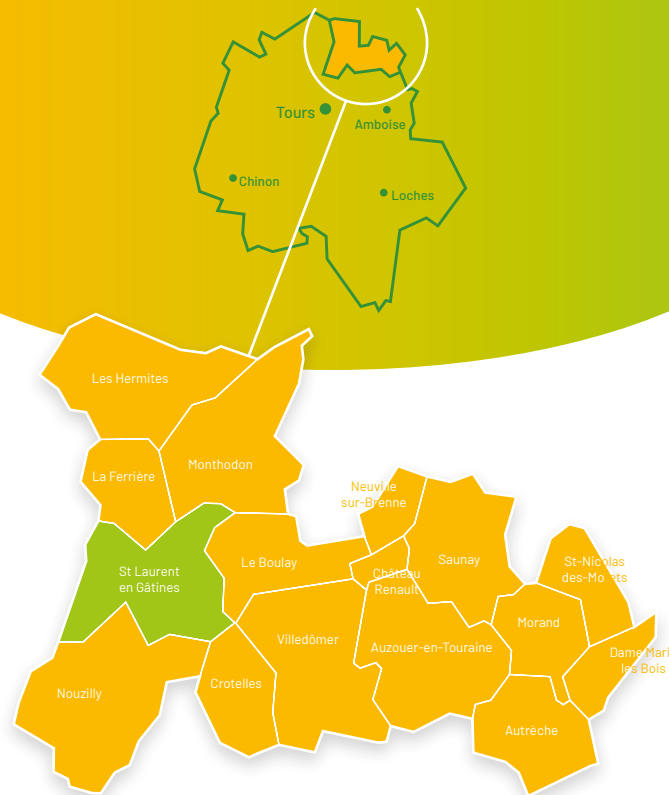
5 rue du Four Brûlé - 37110 Château-Renault  
Tél. : 02 47 29 57 40 - contact@cc-castelrenaudais.fr  
www.cc-castelrenaudais.fr

#### La Maison du Tourisme

Esplanade des Droits de l'Homme - 37110 Château-Renault  
Tél. : 02 46 99 09 90 - tourisme@cc-castelrenaudais.fr  
www.tourisme-castelrenaudais.fr

#### CDRP

Comité Départemental de la Randonnée Pédestre d'Indre-et-Loire  
www.cdrp37.fr  
Les traces GPX du circuit sont téléchargeables sur le site du CDRP.



## LE CASTELRENAUDAIS LA TOURAINE VERTE

Randonnée pédestre

### St Laurent en Gâtines

3 Circuits  
Nature

7 km / 12,5 km (9,5 km par variante)  
15,5 km

## Le Castelrenaudais 400 km de sentiers pour tous

### Charte du randonneur

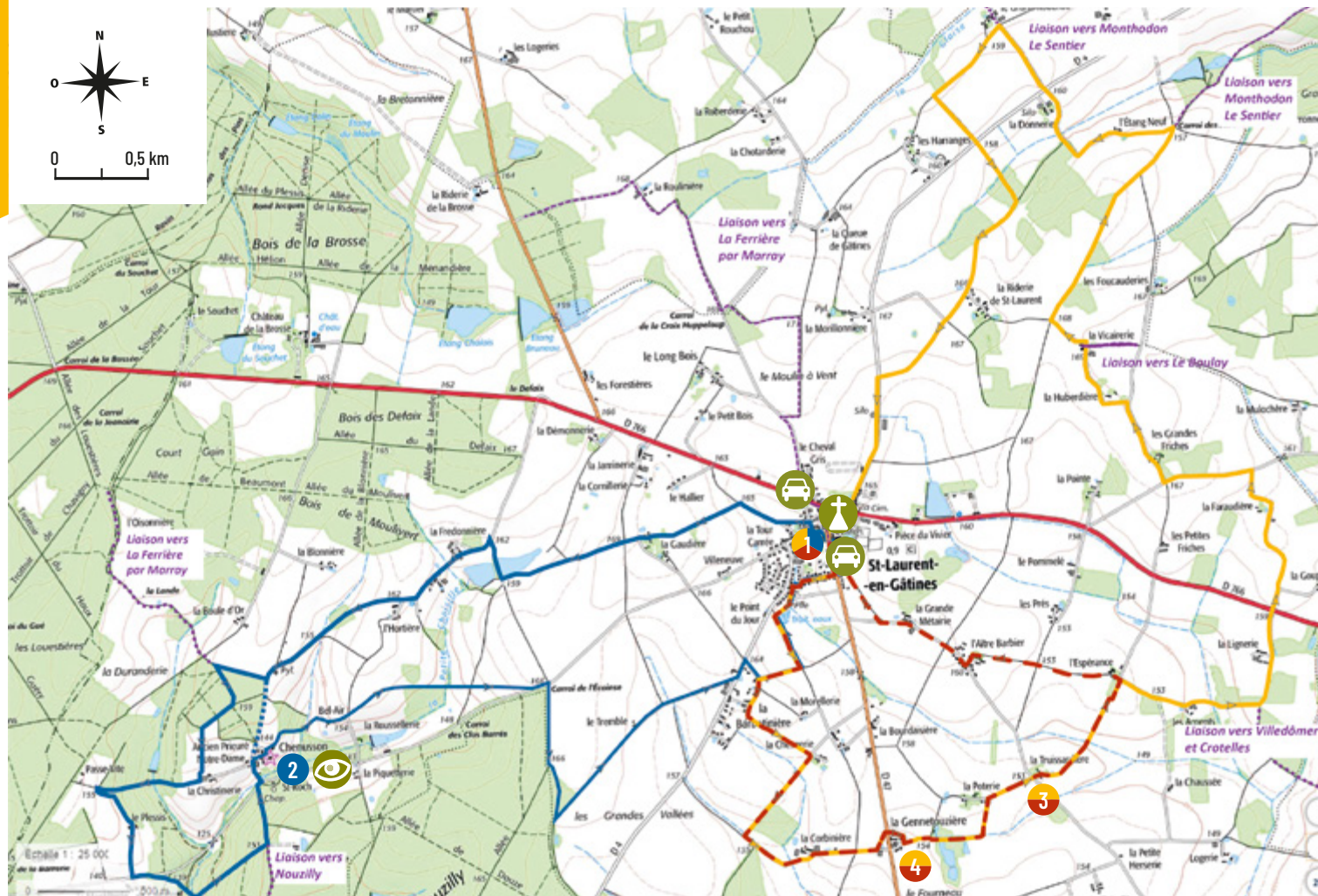
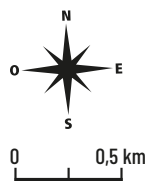
Aime et respecte la nature. Écoute-la, ne la souille pas, ne la détruis pas. Reste sur le sentier et sois discret. Ne piétine ni cultures, ni sous-bois. Ne fume pas en forêt, n'allume aucun feu. N'effraie pas les animaux. Ne néglige pas les contacts humains. Respecte et connais ce monde rural qui t'accueille.

Cet équipement est financé par le Conseil départemental d'Indre-et-Loire dans le cadre du Plan Départemental des Itinéraires de Promenade et de Randonnée.

Signalez-nous tout problème grâce au dispositif suricate sur le site [sentinelles.sportsdenature.fr](http://sentinelles.sportsdenature.fr)



Maquette Idea Point Com - Troterneau Imprimeur - Crédits photos : CC Castelrenaudais, Didier Ronfard photographie, commune de Saint-Laurent-en-Gâtines - convention 16M/40000970



### – L'ARBRE À MATHURIN / 7 KM

Départ : Espace Laurentais  
GPS départ : 47.585887, 0.777806  
Temps de parcours : 1h50 / Niveau : facile / Dénivelé : 5 m

### – LE CHEMIN DE CHENUSSON / 12,5 KM ET 9,5 KM PAR VARIANTE

Départ : Espace Laurentais  
GPS départ : 47.585887, 0.777806  
Temps de parcours : 3h, 2h par variante / Niveau : facile / Dénivelé : 19 m

### – LA PLAINE DE GÂTINES / 15,5 KM

Départ : Espace Laurentais  
GPS départ : 47.585887, 0.777806  
Temps de parcours : 3h15 / Niveau : moyen / Dénivelé : 42 m

La commune située, sur un plateau, en Gâtine historique, est composée de terre agricoles, de bosquets et de plans d'eau. Elle est entourée au sud et à l'ouest des grandes forêts de Nouzilly et Beaumont la ronce, ou l'on peut entendre en automne, « le Roi de la forêt dans sa quête d'amour », le brame du cerf.



#### ÉGLISE LA GRAND'MAISON

Cet édifice entouré de douves, éclairé par des fenêtres à meneaux était l'ancien Châtel-Grange dimière édifié sans doute

## LÉGENDE



Pique-Nique Parking Panorama Curiosité Église

## BALISAGE



CONTINUITÉ  
CHANGEMENT DE DIRECTION  
MAUVAISE DIRECTION

au XV<sup>ème</sup> siècle pour y loger, quand bon lui semblait, l'abbé de Marmoutier. Construit en tuffeaux et en briques fabriquées dans la région, d'une hauteur de 25 mètres environ, il comprenait un rez-de-chaussée, trois étages et deux greniers. La Grand'maison fut vendu à la Révolution « février 1791 » comme bien national. C'est un monument unique en Touraine, inscrit à l'inventaire des monuments historiques qui aurait certainement disparu sans sa transformation en église paroissiale par l'architecte Gustave Guérin, en 1862.

### 2 PRIEURÉ NOTRE-DAME-DE-CHENUSSON

Au XII<sup>ème</sup> siècle, l'abbaye de Saint-Julien est placée sous l'ordre de Saint-Benoît. Il devient un prieuré-cure entre 1144 et 1290. À l'époque, constituant un fief, il relève du château de Tours et possède droit de haute justice. Il est remanié au XVI<sup>ème</sup> siècle. De cette période, deux fenêtres sont conservées. Les chambranles sont décorés de pilastres à chapiteaux ornés. En 1820, deux propriétaires se partagent la possession.

### 3 ARBRE À MATHURIN

Les soirs de Toussaint, dès que l'on entendait le pas trainant du Boiteux, traversant le bourg de St Laurent, la peur s'emparait des villageois. Le grand Mathurin décida de suivre ce mystérieux personnage. Cette nuit-là, dans la lande éclairée par la pleine lune, on entendit un hurlement terrible. Personne ne revit le grand Mathurin et depuis se dresse un arbre dont l'inquiétante silhouette, rappelle vaguement celle d'un être humain.

### 4 LES MINERAIS

Ici se trouvaient des gisements de fer. L'emplacement des fours d'extraction est repérable par la présence de mâchefer. Ce sont maintenant de belles pièces d'eau, dans une futaie où fut extrait le minerai aux X<sup>ème</sup> et XI<sup>ème</sup> siècle. Le chemin balisé vous y conduira (La Gennetouzière).